

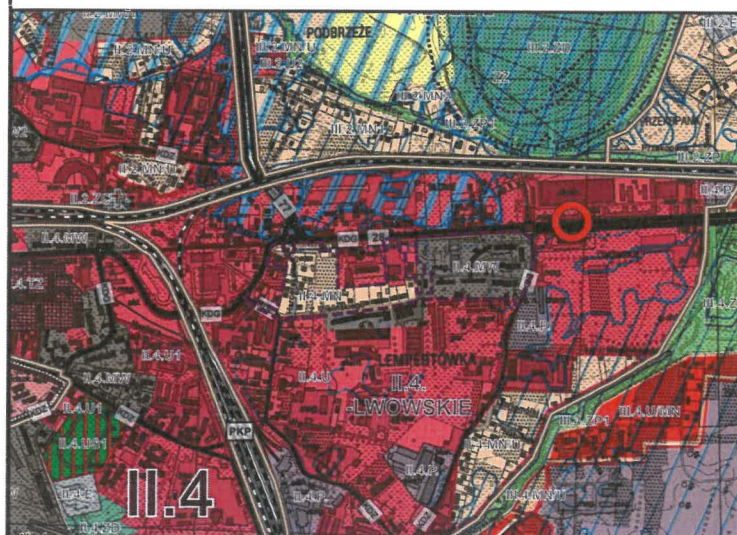

 Licencja Nr GOK.0642.1039.2018\_1982\_P  
 z dnia 28.10.2018r.  
 Organ wyd. licencji: Prezydent Miasta Przemyśla  
 Licencjodawca: Biuro Rozwoju Miasta Przemyśla


**WYRYS ZE STUDIUM UWARUNKOWAŃ I KIERUNKÓW ZAGOSPODAROWANIA PRZESTRZENNEGO MIASTA PRZEMYSŁA**

uchwalonego Uchwałą Nr 68/2017 Rady Miejskiej w Przemyślu z dnia 25 maja 2017r.

Mapa kierunków zmian w przeznaczeniu terenów Załącznik nr 3













SKALA 1:10 000











 GRANICA OPRACOWANIA PLANU

**LEGENDA:**

**OZNACZENIA STANOWIONE :**

-  GRANICA OBSZARU OBJĘTEGO PLANEM
-  LINIE ROZGRANICZAJĄCE TERENY O RÓŻNYM PRZEZNACZENIU
-  NIEPRZEKRACZALNE LINIE ZABUDOWY
-  TERENY ZABUDOWY MIESZKANIOWEJ JEDNORODZINNEJ
-  TERENY ZABUDOWY MIESZKANIOWEJ JEDNORODZINNEJ Z USŁUGAMI
-  TEREN ZABUDOWY MIESZKANIOWEJ WIELORODZINNEJ
-  TERENY ZABUDOWY USŁUGOWEJ
-  TEREN ZABUDOWY USŁUGOWEJ SAKRALNEJ
-  TEREN ZIELENI URZĄDZONEJ
-  TEREN DROGI PUBLICZNEJ ZBIORCZEJ
-  TERENY DRÓG PUBLICZNYCH DOJAZDOWYCH
-  TEREN O SZCZEGÓLNYCH USTALENIACH

**OZNACZENIA INFORMACYJNE:**

-  OBIEKT WPISANY DO REJESTRU ZABYTKÓW
-  NUMER WPISU DO REJESTRU ZABYTKÓW
-  OBIEKTY O WALORACH SZCZEGÓLNICIE CENNYCH WPISANE DO EWIDENCJI ZABYTKÓW o nr 1-7
-  MIEJSCE PAMIĘCI NARODOWEJ
-  ORIENTACYJNE DOJŚCIE DO MIEJSCA PAMIĘCI NARODOWEJ
-  GRANICA AGLOMERACJI PRZEMYSŁ
-  CIĄGI PIESZO-JEJDNE I PARKINGI OSIEDLOWE
-  GRANICE OBOWIĄZUJĄCYCH MIEJSCOWYCH PLANÓW ZAGOSPODAROWANIA PRZESTRZENNEGO: - „LWOWSKA II” I „LWOWSKA III”

Obszar planu w całości położony jest w strefie „C” ochrony krajobrazowej, którą wyznacza pierścień wewnętrznej linii fortyfikacji Twierdzy Przemyśl, objętej wpisem do rejestru zabytków Województwa Podkarpackiego pod Nr A-1943

Obszar planu w całości położony jest w granicach obszaru i terenu górnictwa „Przemysł - 1” zatwierdzonego decyzją Ministra Środowiska znak: DGK-IV-4771-31/35939/14/BG z dnia 24 września 2015 r.

Obszar planu w całości położony jest w granicach złoża gazu ziemnego „Przemysł” GZ 4610

Obszar planu częściowo położony jest w terenie aglomeracji Przemyśl wyznaczonej uchwałą Nr 150/2020 Rady Miejskiej w Przemyślu z dnia 10 grudnia 2020 r. w sprawie likwidacji dotychczasowej aglomeracji Przemyśl oraz wyznaczenia nowej aglomeracji Przemyśl (opublikowanej w Dzienniku Urzędowym Województwa Podkarpackiego z dnia 15 grudnia 2020 r. poz. 5045)


**MIEJSCOWY PLAN ZAGOSPODAROWANIA PRZESTRZENNEGO „ZIELIŃSKIEGO + LEMPERTÓWKA”**

Załącznik Nr 1 do Uchwały Nr 83/2022 Rady Miejskiej w Przemyślu z dnia 6 czerwca 2022 r.

Wiceprzewodniczący  
 Rady Miejskiej  
*Janusz Zapotocki*



RYSUNEK PLANU SKALA 1 : 1000

