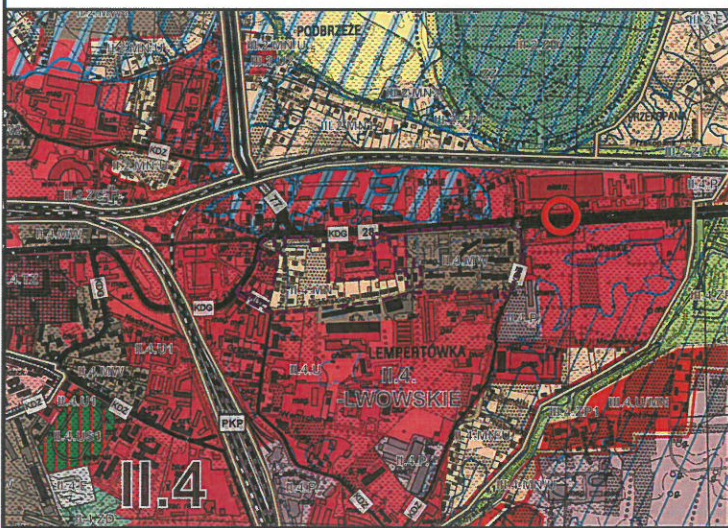

 Licencja Nr GOK.6842.1039.2019_1882_P
 z dnia 26.10.2019r.
 Organ wyd. licencji: Prezydent Miasta Przemysław
 Licencjodawca: Biuro Rozwoju Miasta Przemysław

WYRYS ZE STUDIUM UWARUNKOWAŃ I KIERUNKÓW ZAGOSPODAROWANIA PRZESTRZENNEGO MIASTA PRZEMYSŁA

uchwalonego Uchwałą Nr 68/2017 Rady Miejskiej w Przemysław z dnia 25 maja 2017r.

Mapa kierunków zmian w przeznaczeniu terenów Załącznik nr 3

SKALA 1:10 000











GRANICA OPRACOWANIA PLANU

LEGENDA:

OZNACZENIA STANOWIONE :

-  GRANICA OBSZARU OBJĘTEGO PLANEM
-  LINIE ROZGRANICZAJĄCE TERENY O RÓŻNYM PRZEZNACZENIU
-  NIEPRZEKRACZALNE LINIE ZABUDOWY
-  MN TERENY ZABUDOWY MIESZKANIOWEJ JEDNORODZINEJ
-  MN/U TERENY ZABUDOWY MIESZKANIOWEJ JEDNORODZINEJ Z USŁUGAMI
-  MW TEREN ZABUDOWY MIESZKANIOWEJ WIELORODZINEJ
-  U TERENY ZABUDOWY USŁUGOWEJ
-  UK TEREN ZABUDOWY USŁUGOWEJ SAKRALNEJ
-  ZP TEREN ZIELENI URZĄDZONEJ
-  KDZ TEREN DROGI PUBLICZNEJ ZBIORCZEJ
-  KDD TERENY DRÓG PUBLICZNYCH DOJAZDOWYCH
-  „A” TEREN O SZCZEGÓLNYCH USTALENIACH

OZNACZENIA INFORMACYJNE:

-  OBIEKT WPISANY DO REJESTRU ZABYTKÓW
-  A-436 NUMER WPISU DO REJESTRU ZABYTKÓW
-  OBIEKTY O WALORACH SZCZEGÓLNICIE CENNYCH WPISANE DO EWIDENCJI ZABYTKÓW o nr 1-7
-  MIEJSCE PAMIĘCI NARODOWEJ
-  ORIENTACYJNE DOJŚCIE DO MIEJSCA PAMIĘCI NARODOWEJ
-  GRANICA AGLOMERACJI PRZEMYSŁ
-  CIĄGI PIESZO-JEZDNE I PARKINGI OSIEDLOWE
-  GRANICE OBOWIĄZUJĄCYCH MIEJSCOWYCH PLANÓW ZAGOSPODAROWANIA PRZESTRZENNEGO: „LWOWSKA II” i „LWOWSKA III”

Obszar planu w całości położony jest w strefie „C” ochrony krajobrazowej, którą wyznacza pierścień wewnętrznej linii fortyfikacji Twierdzy Przemysław, objętej wpisem do rejestru zabytków Województwa Podkarpackiego pod Nr A-1943

Obszar planu w całości położony jest w granicach obszaru i terenu górniczego gazu ziemnego „Przemysław - 1” zatwierdzonego decyzją Ministra Środowiska znak: DGK-IV-4771-31/35939/14/BG z dnia 24 września 2015 r.

Obszar planu w całości położony jest w granicach złoża gazu ziemnego „Przemysław” GZ 4610

Obszar planu częściowo położony jest w terenie aglomeracji Przemysław wyznaczonej uchwałą Nr 150/2020 Rady Miejskiej w Przemysław z dnia 10 grudnia 2020 r. w sprawie likwidacji dotychczasowej aglomeracji Przemysław oraz wyznaczenia nowej aglomeracji Przemysław (opublikowanej w Dzienniku Urzędowym Województwa Podkarpackiego z dnia 15 grudnia 2020 r. poz. 5045)

MIEJSCOWY PLAN ZAGOSPODAROWANIA PRZESTRZENNEGO „ZIELIŃSKIEGO - LEMPERTÓWKA”

Załącznik Nr 1 do Uchwały Nr Rady Miejskiej w Przemysław z dnia

RYSUNEK PLANU SKALA 1 : 1000

0 20 40 60 80 100

PREZYDENT MIASTA PRZEMYSŁA

Wojciech Bakun

Z upoważnienia
Dyrektora BRMP

Generalny Projektant
Biura Rozwoju Miasta Przemysław

mgr inż. arch. Barbara Czekierda

SEKRETARZ MIASTA

mgr Dariusz Łapa