

Uchwała Nr 136/2022
Rady Miejskiej w Przemyślu
z dnia 19 września 2022 r.

**w sprawie przystąpienia do sporządzenia miejscowego planu zagospodarowania
przestrzennego**

Na podstawie art. 18 ust. 2 pkt 15 ustawy z dnia 8 marca 1990 r. o samorządzie gminnym (tekst jednolity Dz. U. z 2022 r. poz. 559 z późn. zm.) oraz art. 14 ust. 1, 2 i 4 ustawy z dnia 27 marca 2003 r. o planowaniu i zagospodarowaniu przestrzennym (tekst jednolity Dz. U. z 2022 r. poz. 503) **Rada Miejska w Przemyślu**

uchwała, co następuje:

§ 1

1. Przystępuje się do sporządzenia miejscowego planu zagospodarowania przestrzennego pn. „Basztowa” dla obszaru położonego w centralnej części miasta Przemyśla, obejmującego obszar o powierzchni około 1,47 ha.
2. Granica obszaru objętego planem przebiega następująco:
 - 1) od północy – granica obowiązującego mpzp „Stare Miasto I”,
 - 2) od wschodu – ul. J. Słowackiego,
 - 3) od południa – ul. Basztowa i ul. Komisji Edukacji Narodowej,
 - 4) od zachodu – ul. Władycze i Plac Niepodległości.

§ 2


Integralną częścią uchwały jest załącznik graficzny przedstawiający granice obszaru objętego projektem planu.

§ 3

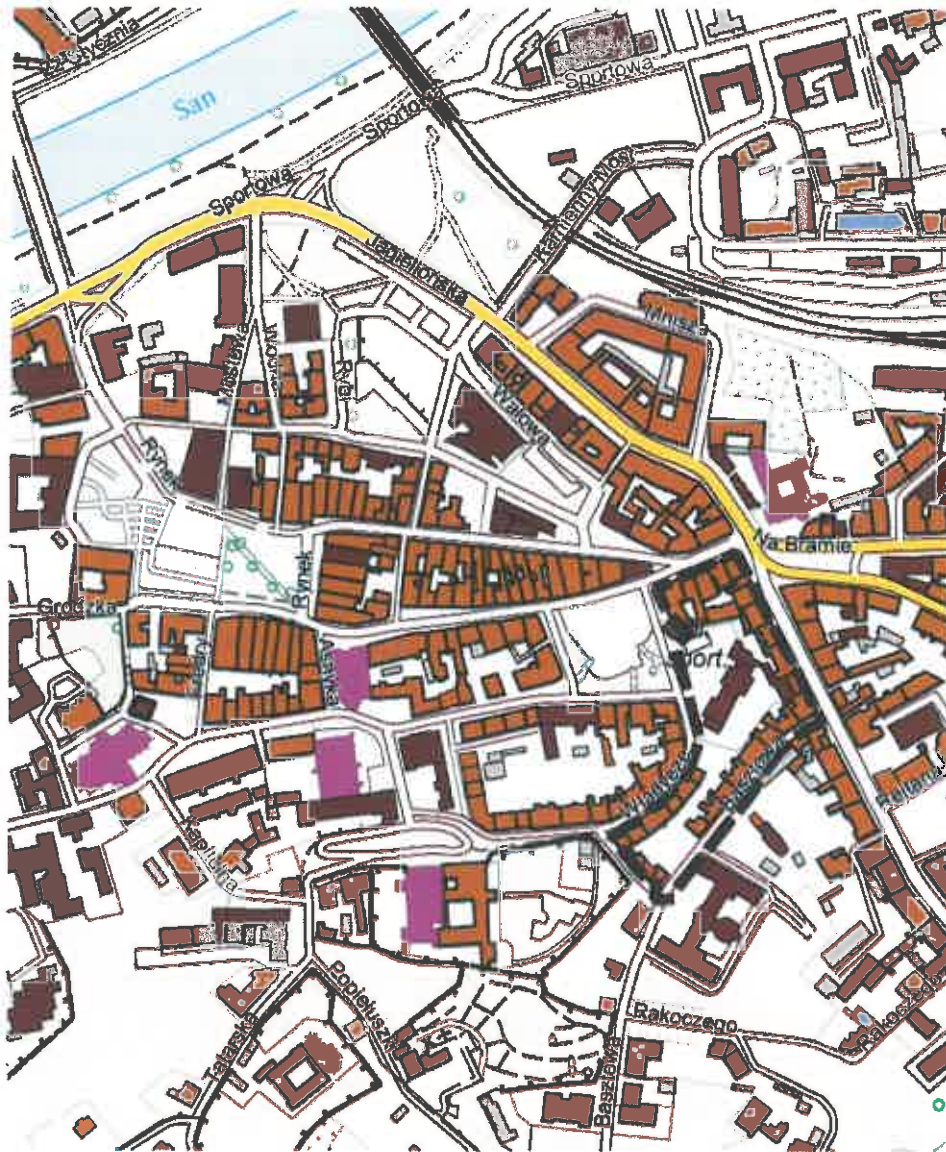
Wykonanie uchwały powierza się Prezydentowi Miasta Przemyśla.

§ 4

Uchwała wchodzi w życie z dniem podjęcia.

Przewodniczący
Rady Miejskiej

Robert Bal


Załącznik graficzny do
Uchwały Nr 136/2022 Rady
Miejskiej w Przemyślu z dnia
19 września 2022 r.



LEGENDA



granica obszaru objętego opracowaniem mpzp

Przewodniczący
Rady Miejskiej

Robert Bal