

Uchwała Nr 39/2018
Rady Miejskiej w Przemyślu
z dnia 28 grudnia 2018 r.

w sprawie przystąpienia do sporządzenia miejscowego planu zagospodarowania przestrzennego „Zielonka II - południe”

Na podstawie art. 18 ust. 2 pkt 15 ustawy z dnia 8 marca 1990 r. o samorządzie gminnym (tekst jednolity Dz. U. z 2018 r. poz. 994 z późniejszymi zmianami), art. 14 ust. 1 i 2 ustawy z dnia 27 marca 2003 r. o planowaniu i zagospodarowaniu przestrzennym (tekst jednolity Dz. U. z 2018 r. poz. 1945 z późniejszymi zmianami) - **Rada Miejska w Przemyślu,**

uchwała, co następuje:

§ 1

Przystępuje się do sporządzenia miejscowego planu zagospodarowania przestrzennego „Zielonka II - południe”

§ 2

Przedmiotem miejscowego planu zagospodarowania przestrzennego „Zielonka II - południe”, zwanego dalej planem, będzie teren położony w południowo - zachodniej części miasta Przemyśla, pomiędzy terenami obowiązującego MPZP „Zielonka I” i ulicami: Pasteura, Ziemowita, Grochowską, Na Zawadach, Potokową.

§ 3

Obszar objęty planem został oznaczony przerywaną linią koloru czarnego na załączniku graficznym stanowiącym integralną część uchwały.

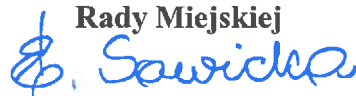
§ 4

Wykonanie uchwały powierza się Prezydentowi Miasta Przemyśla.

§ 5

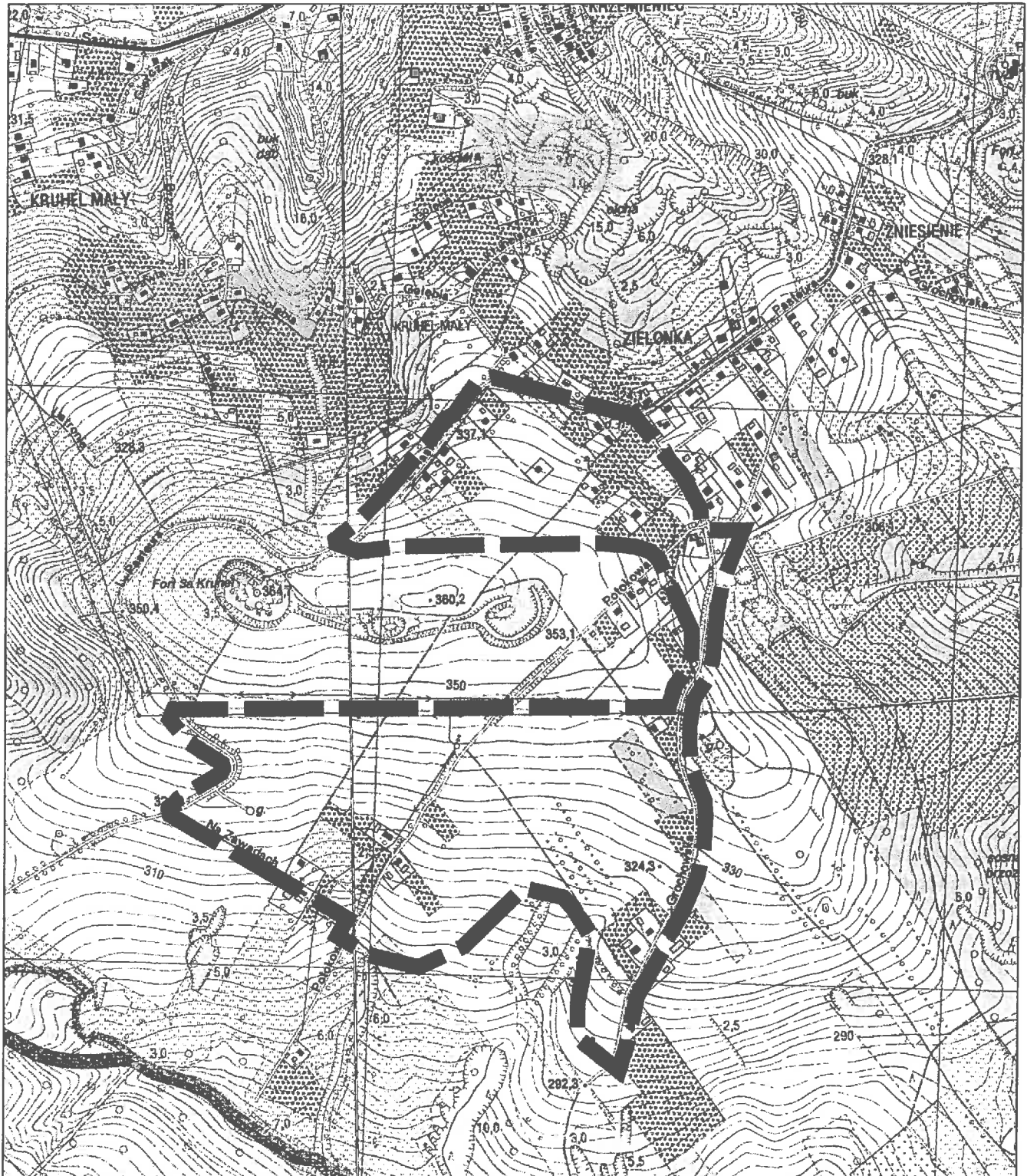
Uchwała wchodzi w życie z dniem podjęcia.

Przewodnicząca
Rady Miejskiej

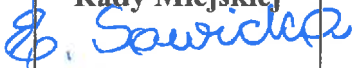


Ewa Sawicka

Załącznik graficzny do
Uchwały Nr 39/2018
Rady Miejskiej w Przemyślu
z dnia 28 grudnia 2018 r.



Legenda:   obszar objęty planem

Przewodnicząca
Rady Miejskiej

Ewa Sawicka