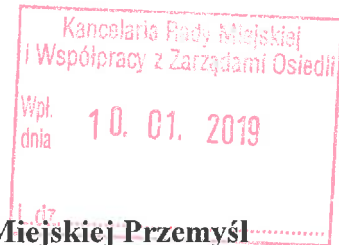


KGM, KBF
Protokół Rady
10.01.2019 r.
B. Sawicki

PROJEKT NR 20 / 2019

Uchwała Nr
Rady Miejskiej w Przemyślu
z dnia



w sprawie zbycia nieruchomości stanowiącej własność Gminy Miejskiej Przemyśl

Na podstawie art. 18 ust. 2 pkt 9 lit. „a” ustawy z dnia 8 marca 1990 r. o samorządzie gminnym (Dz. U. z 2018 r. poz. 994 z późn. zm.) oraz art. 13 ust. 1 i art. 37 ust. 1 ustawy z dnia 21 sierpnia 1997 r. o gospodarce nieruchomościami (Dz. U. z 2018 r., poz. 2204 z późn. zm.) – Rada Miejska w Przemyślu


uchwała, co następuje:

§ 1. Wyraża się zgodę na zbycie w drodze przetargu niezabudowanej nieruchomości stanowiącej własność Gminy Miejskiej Przemyśl, oznaczonej jako działka nr 647/2 o powierzchni 0,0504 ha w obrębie 212 m. Przemyśla, objętej księgą wieczystą nr PR1P/00040663/7.

§ 2. Wykonanie uchwały powierza się Prezydentowi Miasta Przemyśla.

§ 3. Uchwała wchodzi w życie z dniem podjęcia.

z up. PREZYDENTA MIASTA


mgr Bogusław Świeży
Zastępca Prezydenta

Rada Prawny

mgr Jolanta Frydlewicz

9.01.2019

Wykonanie 8.01.19. - Sawicki

A. Sok A. Iwanczyk

Uzasadnienie

Wymieniona w projekcie uchwały nieruchomość gruntowa położona jest przy ul. Krakusa w Przemyślu.

Nieruchomość nie jest objęta miejscowym planem zagospodarowania przestrzennego miasta Przemyśla. Decyzją Prezydenta Miasta Przemyśla znak: BGP.V/3.73310-158/09 z dnia 19.10.2009 r. określone zostały warunki zabudowy działki nr 647 obr. 212 na zamierzenie budowlane pn. „Budowa budynku mieszkalnego jednorodzinne z poddaszem użytkowym, z garażem wbudowanym lub wolnostojącym, infrastrukturą towarzyszącą, zjazdu drogowego z drogi publicznej (dz. nr 646 obr. 212 ul. Krakusa), niezbędną infrastrukturą towarzyszącą oraz podział działki nr 647 obr. 212 przy ul. Krakusa w Przemyślu”.

Przedmiotowa działka jest niezabudowana, nie posiada bezpośredniego dostępu do drogi publicznej. Komunikacja z drogi publicznej ul. Krakusa do działki nr 647/2 w obrębie 212 zostanie zapewniona poprzez działkę nr 647/1 w obrębie 212, stanowiącą własność tut. Gminy, planowaną w przyszłości do zagospodarowania na rozbudowę istniejącej ulicy.

Z uwagi na to, iż przedmiotowa działka jest zbędna dla potrzeb gospodarczych tut. Gminy, proponuje się przeznaczyć ją do sprzedaży w drodze przetargu.

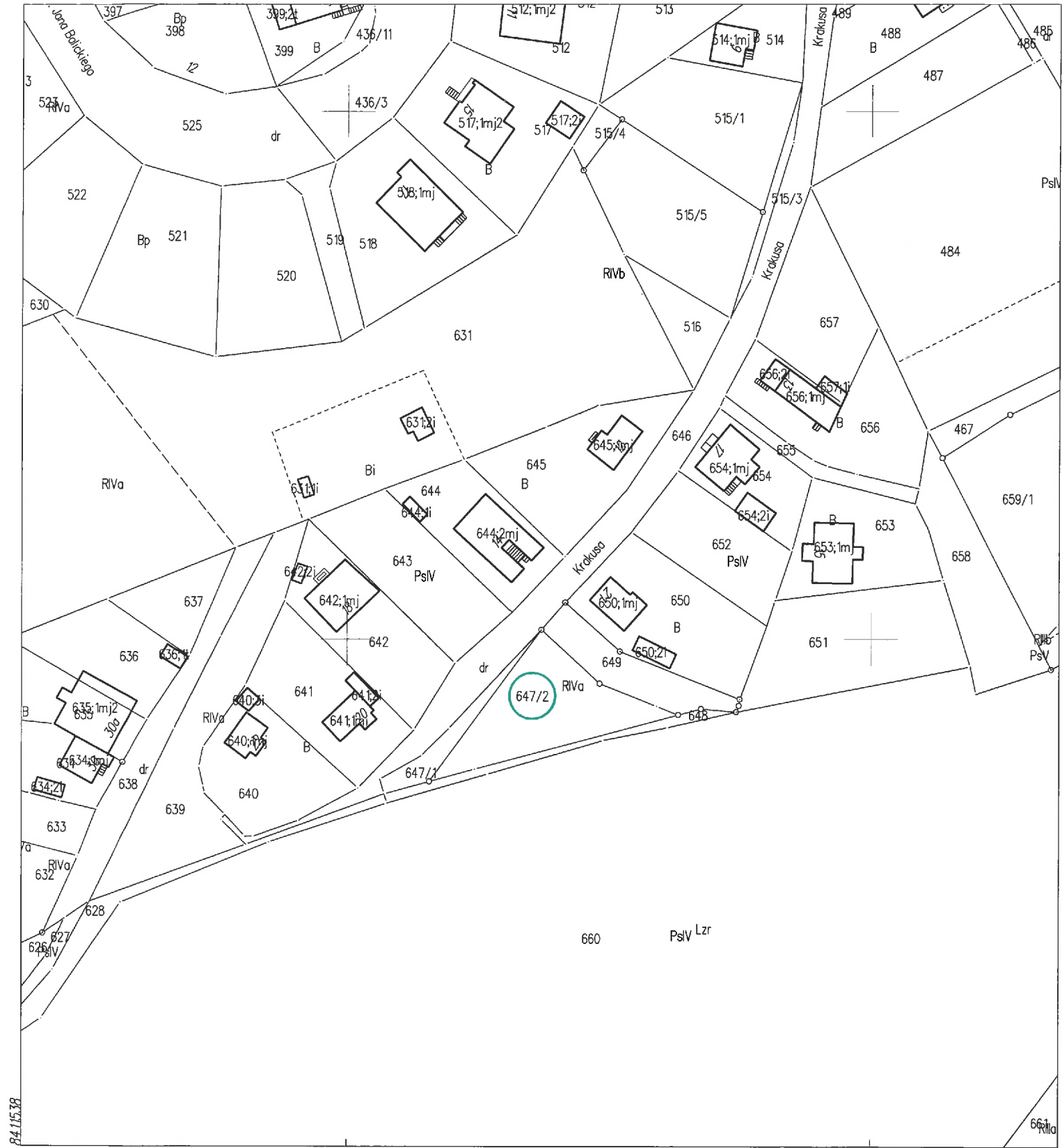
Biorąc powyższe pod uwagę, przedkładałam projekt uchwały i wnoszę o jego przyjęcie.

z up. PREZYDENTA MIASTA


mgr Bogusław Świeży
Zastępca Prezydenta

Załączniki :

1. Mapa ewidencyjna.
2. Uproszczony wypis z rejestru gruntów.



5515804

MAPA EWIDENCYJNA

Skala 1: 1000

Województwo: podkarpackie

Powiat: m.Przemyśl

Jednostka ewidencyjna: 186201_1 m.Przemyśl

Obręb:212

Identyfikator obrębu:186201_1.0212

Nr kancelaryjny: GKK.6642.8.2019

Sporządził: Krystyna Bobek

Poświadczam zgodność niniejszej kopii z treścią materiału państwowego zasobu geodezyjnego i kartograficznego
PREZYDENTA MIASTA PRZEMYŚLA
 Mapa ewidencyjna
 Nazwa materiału zasobu
 P.1862.2018.635
 Identyfikator ewidencyjny materiału zasobu
 04.01.2019r.
 Data wykonania kopii
PREZYDENTA MIASTA
 Imię, nazwisko i podpis osoby reprezentującej organ

Krystyna Bobek
 Pełniący funkcję

**PREZYDENT MIASTA
PRZEMYŚLA**

Województwo : **PODKARPACKIE**
Powiat : **MIASTO PRZEMYŚL**
Jednostka ewidencyjna : **186201_1 M.PRZEMYŚL**
Obręb : **212**

Nr kancelaryjny : GKK.6621.24.2019

UPROSZCZONY WYPIS Z REJESTRU GRUNTÓW

z dnia: 04.01.2019

Jednostka rejestrowa : **G.209**

Lp	Podmiot ewidencyjny	Charakter własności / władania	Udział
1	GMINA MIEJSKA PRZEMYŚL RYNEK 1; 37-700 PRZEMYŚL;	własność	1/1
2	PREZYDENT MIASTA PRZEMYŚLA RYNEK 1; 37-700 PRZEMYŚL;	Gospodarowanie zasobem nieruchomości SP oraz gminnymi, powiatowymi i wojewódzkimi zasobami nieruchomości	1/1

Nr działki	Ark.	Położenie działki	Opis użytku	Oznaczenie użytków i konturów klasyfikac.	Pow. użytku [ha]	Pow. działki [ha]	Nr KW lub inny dokument własności
647/2	25.2	KRAKUSA	grunty orne	RIVa	0.0504	0.0504	PR1P/00040663/7

Id działki: **186201_1.0212.647/2**

Wartość gruntów:

Rejestr zabytków : A-705/709

Rejon statystyczny : 710430

Razem powierzchnia działek :

0.0504 ha

Słownie : pięćset cztery m. kwadr.

Wypis zawiera dane według stanu na dzień: 04.01.2019

Sporządził: Maria Syndyka



04.01.2019

z up. PREZYDENTA MIASTA

Maria Syndyka

Podinspektor w Wydziale Geodezji
Kartografii i Katastru