

Państwo Łowicz
KBF, K B M
4.02.2019 r.
E. Sawicki

PROJEKT NR 25/2019

Kancelaria Rady Miejskiej
i Współpracy z Zarządami Osiedli

Wpł.
dnia 31. 01. 2019

L.dz

Uchwała Nr
Rady Miejskiej w Przemyślu
z dnia

w sprawie zbycia nieruchomości stanowiącej własność Gminy Miejskiej Przemyśl

Na podstawie art. 18 ust. 2 pkt 9 lit. „a” ustawy z dnia 8 marca 1990 r. o samorządzie gminnym (Dz. U. z 2018 r., poz. 994 z późn. zm.), art. 13 ust. 1, art. 37 ust. 1 ustawy z dnia 21 sierpnia 1997 r. o gospodarce nieruchomościami (Dz. U. z 2018 r., poz. 2204 z późn. zm.),
– Rada Miejska w Przemyślu


uchwała, co następuje:

§ 1. Wyraża się zgodę na zbycie w drodze przetargu nieruchomości niezabudowanej, stanowiącej własność Gminy Miejskiej Przemyśl, oznaczonej jako działka nr 1063 o powierzchni 0,0665 ha w obrębie 214 m. Przemyśla, objętej księgą wieczystą nr PR1P/00101371/9.


§ 2. Wykonanie uchwały powierza się Prezydentowi Miasta Przemyśla.


§ 3. Uchwała wchodzi w życie z dniem podjęcia.

z up. PREZYDENTA MIASTA


mgr Bogusław Świeży
Zastępca Prezydenta

Naczelnik
Wydziału Mienia Komunalnego


mgr Lucyna Pluta
31.01.2019

RADCA PRAWNY

mgr Bożena Pietarczyk
Kz-P-145
31.01.2019

30.01.2019r. 30.01.19
Łowicz Projekt A. Winiarczyk

Uzasadnienie

Wymieniona w treści niniejszego projektu uchwały nieruchomość jest niezabudowana i położona jest przy ulicy Tarniowej w Przemyślu.

Przedmiotowy obszar nie jest objęty ustaleniami obowiązującego miejscowego planu zagospodarowania przestrzennego. Dla terenu oznaczonego jako działka nr 1063 w obrębie 214 m. Przemyśla wydana została decyzja Dyrektora Biura Rozwoju Miasta Przemyśla o warunkach zabudowy z dnia 13 listopada 2018 r. znak BRMP.IV.1.430.114.2018 dla inwestycji pn. „Budowa budynku mieszkalnego jednorodzinnego wraz z towarzyszącą infrastrukturą techniczną (...)”.


Działka położona jest poza strefą ochrony konserwatorskiej „C”.

Opisywana nieruchomość znajduje się w sąsiedztwie terenu kolejowego, zabudowy mieszkaniowej jednorodzinnej, przemysłowo-biurowej oraz usługowej.

Mając na względzie fakt, iż ww. nieruchomość jest zbędna dla potrzeb gospodarczych tut. Gminy, proponuje się przeznaczyć ją do sprzedaży.

Przedstawiając powyższe, przedkładam niniejszy projekt uchwały i wnoszę o jego przyjęcie.

z up. PREZYDENTA MIASTA


mgr Bogusław Świeży
Zastępca Prezydenta

Załączniki:

1. Mapa ewidencyjna
2. Uproszczony wypis z rejestru gruntów.

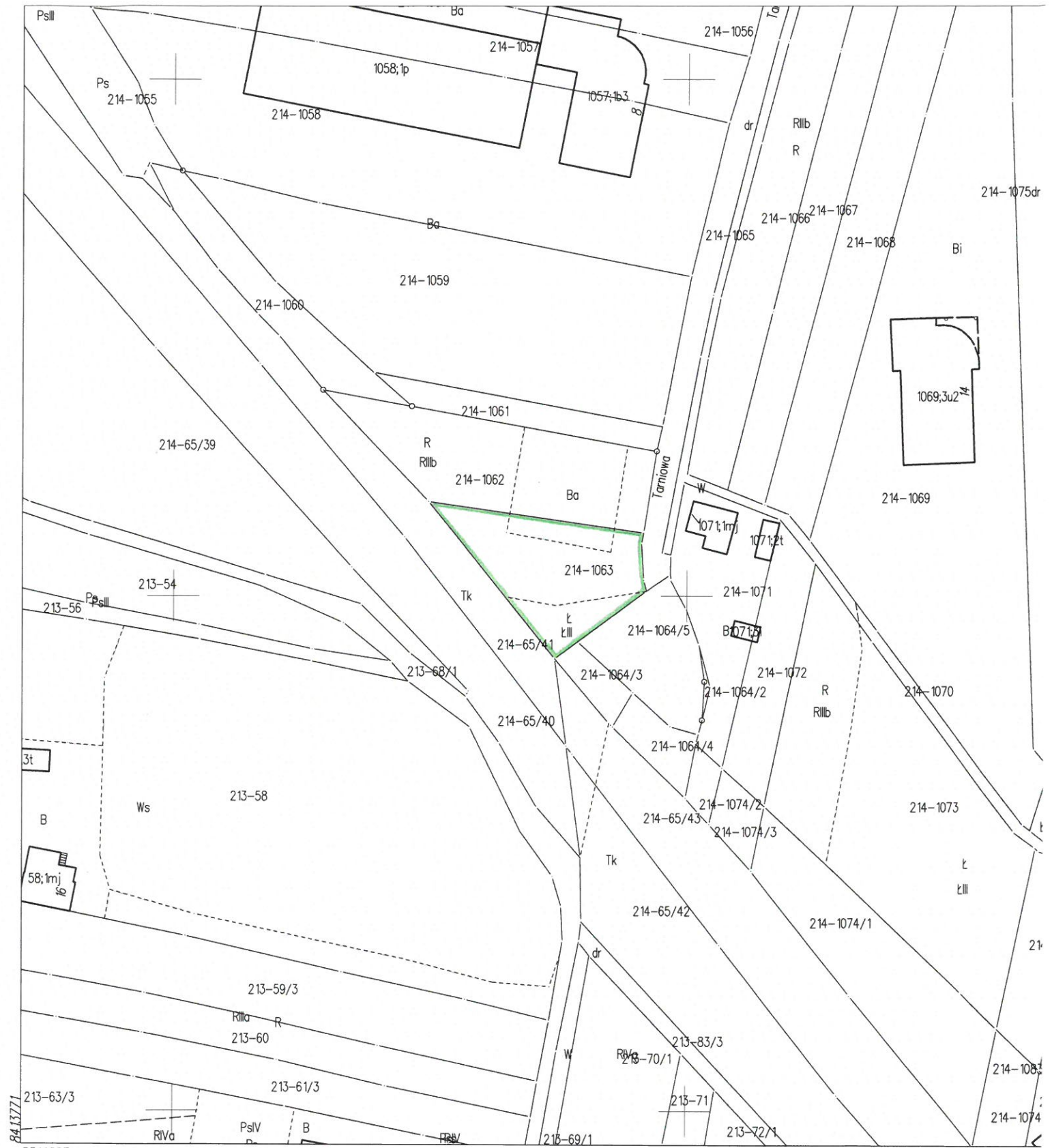
Naczelnik
Wydziału Mienia Komunalnego


mgr Lucyna Pluta

30.01.2019 r.
Przewodnicząca

30.01.19
A. Iwaniczuk

31.01.2019



MAPA EWIDENCYJNA

Skala 1: 1000

Województwo: podkarpackie

Powiat: m.Przemyśl

Jednostka ewidencyjna: 186201_1 m.Przemyśl

Obręb:214

Identyfikator obrębu:186201_1.0214

Nr kancelaryjny: GKK.6642.103.2019

Sporządził: Anna Pękalska

Poświadcza się zgodność niniejszej kopii z treścią materiału państwowego zasobu geodezyjnego i kartograficznego
PREZYDENT MIASTA PRZEMYŚLA
 Mapa ewidencyjna
 Nazwa materiału zasobu
 P. 1862.2018.130
 Identyfikator ewidencyjny materiału zasobu
 31.01.2019r.
 Data wykonania kopii
 Zup. PREZYDENT MIASTA
 Imię, nazwisko i podpis osoby reprezentującej organ

mgr inż. *Anna Pękalska*
 Podinspektor w Wydziale Geodezji,
 Kartografii i Katastru

**PREZYDENT MIASTA
PRZEMYŚLA**

Województwo : **PODKARPACKIE**
Powiat : **MIASTO PRZEMYŚL**
Jednostka ewidencyjna : **186201_1 M.PRZEMYŚL**
Obręb : **214**

Nr kancelaryjny : GKK.6621.174.2019

UPROSZCZONY WYPIS Z REJESTRU GRUNTÓW

z dnia: 30.01.2019

Jednostka rejestrowa : **G.472**

Lp	Podmiot ewidencyjny	Charakter własności / władania	Udział
1	GMINA MIEJSKA PRZEMYŚL RYNEK 1; 37-700 PRZEMYŚL;	własność	1/1
2	PREZYDENT MIASTA PRZEMYŚLA RYNEK 1; 37-700 PRZEMYŚL;	Gospodarowanie zasobem nieruchomości SP oraz gminnymi, powiatowymi i wojewódzkimi zasobami nieruchomości	1/1

Nr działki	Ark.	Położenie działki	Opis użytku	Oznaczenie użytków i konturów klasyfikac.	Pow. użytku [ha]	Pow. działki [ha]	Nr KW lub inny dokument własności
1063	22.3	TARNIOWA	tereny przemysłowe łąki trwałe grunty orne	Ba ŁIII RIIIb	0.0086 0.0144 0.0435	0.0665	PR1P/00101371/9
Id działki: 186201_1.0214.1063							
Wartość gruntów:		Rejestr zabytków : A-705/709			Rejon statystyczny : 710520		

Razem powierzchnia działek :

0.0665 ha

Słownie : sześćset sześćdziesiąt pięć m. kwadr.

Wypis zawiera dane według stanu na dzień: 30.01.2019

Sporządził: Maria Syndyka



z up. PREZYDENTA MIASTA
30.01.2019
maria Syndyka
Podinspektor w Wydziale Geodezji
Kartografii i Katastru